

4.3. PATRIMÔNIO INVENTARIADO PELO MUNICÍPIO

EXERCÍCIO 2008


ESTRUTURAS ARQUITETÔNICAS E URBANÍSTICAS (BI)

FOTO	DESIGNAÇÃO ENDEREÇO	ÁREA	ATUALIZAÇÃO
	1. Residência Avenida Vinte e Sete, nº 146	ÁREA 01 ZONA URBANA	Exercício 2024
	2. Residência Rua Vinte e Quatro, nº161	ÁREA 01 ZONA URBANA	Exercício 2025
	3. Igreja Matriz São Sebastião Praça Carolina Almeida, s/n.	ÁREA 01 ZONA URBANA	Exercício 2023
	4. Biblioteca Pública Rua Vinte e Seis, nº 178	ÁREA 01 ZONA URBANA	Exercício 2023
	5. Antiga Fazenda Almeida Seguimento da Rua Vinte e Quatro perpendicular a Rua Vinte e Hum.	ÁREA 01 ZONA URBANA	Exercício 2024

BENS MÓVEIS E INTEGRADOS (BM | BIN)

FOTO	DESIGNAÇÃO ENDEREÇO	ÁREA	ATUALIZAÇÃO
	6. Imagem São Sebastião Igreja Matriz de São Sebastião	ÁREA 01 ZONA URBANA	Exercício 2023
	7. Arquivo fotográfico particular de Alaíde Souza Tosta. Avenida Trinta e Um, 155.	ÁREA 01 ZONA URBANA	Exercício 2025

CONJUNTOS PAISAGÍSTICOS (CP)

FOTO	DESIGNAÇÃO ENDEREÇO	ÁREA	ATUALIZAÇÃO
	8. Praça Carolina de Almeida Avenida Vinte e cinco, s/n.	ÁREA 01 ZONA URBANA	Exercício 2023



PATRIMÔNIO IMATERIAL (PI)

FOTO	DESIGNAÇÃO ENDEREÇO	ÁREA	ATUALIZAÇÃO
	9. Novena de S. Sebastião e N.S. Aparecida. Igreja Matriz São Sebastião	ÁREA 01 ZONA URBANA	Exercício 2025
	10. Festa de Reis	ÁREA 01 ZONA URBANA	Exercício 2024



EXERCÍCIO 2009

ESTRUTURAS ARQUITETÔNICAS E URBANÍSTICAS (BI)



FOTO	DESIGNAÇÃO ENDEREÇO	ÁREA	ATUALIZAÇÃO
	11. Cemitério Municipal Estrada para cemitério, s/n, 1km da zona urbana.	ÁREA 01 ZONA URBANA	Exercício 2023
	12. Edificação residencial, Fazenda Aprazível AMG 2535, s/n, 12km da zona urbana.	ÁREA 02 ZONA RURAL	
	13. Edificação residencial, Fazenda Bálamo Estrada da Melancia, s/n, 3km da zona urbana.	ÁREA 02 ZONA RURAL	Exercício 2026
	14. Edificação residencial, Fazenda Bom Jardim Antiga estrada para Uberaba, s/n, 21km da zona urbana.	ÁREA 02 ZONA RURAL	

	15. Edificação residencial, Fazenda Cachoeirinha Antiga estrada para Uberaba, s/n, 15km da zona urbana.	ÁREA 02 ZONA RURAL	
	16. Edificação residencial, Fazenda Cerro Azul Antiga estrada para Uberaba, s/n, 20km da zona urbana.	ÁREA 02 ZONA RURAL	
	17. Edificação residencial, Fazenda Rio Grande Rodovia MG 427, s/n, 10km da zona urbana.	ÁREA 02 ZONA RURAL	
	18. Edificação residencial, Fazenda São Pedro Antiga estrada para Uberaba, s/n, 2km da zona urbana.	ÁREA 02 ZONA RURAL	

BENS MÓVEIS E INTEGRADOS (BM | BIN)

FOTO	DESIGNAÇÃO ENDEREÇO	ÁREA	ATUALIZAÇÃO
	19. Grafonola Fazenda Bom Jardim, Antiga estrada para Uberaba,s/n, 21km da zona urbana.	ÁREA 02 ZONA RURAL	
	20. Balsa As margens do Rio Grande, 20°05'40" S / 40°06'06" W	ÁREA 02 ZONA RURAL	

EXERCÍCIO 2012**ESTRUTURAS ARQUITETÔNICAS E URBANÍSTICAS (BI)**

FOTO	DESIGNAÇÃO ENDEREÇO	ÁREA	ATUALIZAÇÃO
	21. Empresa de Assistência Técnica e Extensão Rural de Minas Gerais (EMATER) Avenida Vinte e Quatro, nº 165 - Centro	ÁREA 01 ZONA URBANA	Exercício 2025
	22. Residência Avenida Vinte e Três, nº 163 - Centro	ÁREA 01 ZONA URBANA	Exercício 2024



23. Residência
Avenida Vinte e Três, nº 162 - Centro

ÁREA 01
ZONA URBANA



24. Residência
Avenida Vinte e Cinco, nº 137 - Centro

ÁREA 01
ZONA URBANA

Exercício 2025



25. Escola Estadual José Acácio da Silva e Escola Municipal General Osório
Rua Vinte e Oito, nº 140 - Centro

ÁREA 01
ZONA URBANA

Exercício 2024

BENS MÓVEIS E INTEGRADOS (BM | BIN)

FOTO	DESIGNAÇÃO ENDEREÇO	ÁREA	ATUALIZAÇÃO
	26. Máquina de Costura	ÁREA 01 ZONA URBANA	Exercício 2025
	27. Conjunto de Sofá (BM) Av. Vinte e Quatro, nº 161 - Centro	ÁREA 01 ZONA URBANA	Exercício 2025
	28. Lampião (BM) Av. Vinte e Quatro, nº 161 - Centro (Bem deslocado do município)	ÁREA 01 ZONA URBANA	Exercício 2026
	29. Guarda-roupa (BM) Av. Vinte e Quatro, nº 161 - Centro	ÁREA 01 ZONA URBANA	Exercício 2025

	30. Cabaça (BM) Avenida Vinte e Três, nº 162 – Centro (Bem deslocado do município)	ÁREA 01 ZONA URBANA	Exercício 2026
	31. Lanterna (BM) Avenida Vinte e Três, nº 162 – Centro (Bem deslocado do município)	ÁREA 01 ZONA URBANA	Exercício 2026
	32. Conjunto de Panela (BM) Avenida Vinte e Três, nº 162 – Centro (Bem deslocado do município)	ÁREA 01 ZONA URBANA	Exercício 2026
	33. Descascador de Café (BM) Avenida Vinte e Três, nº 162 – Centro (Bem deslocado do município)	ÁREA 01 ZONA URBANA	Exercício 2026
	34. Moedor de Café (BM) Avenida Vinte e Três, nº 162 - Centro	ÁREA 01 ZONA URBANA	Exercício 2025
	35. Moedor de Cana (BM) Avenida Vinte e Três, nº 162 – Centro	ÁREA 01 ZONA URBANA	Exercício 2025



36. Lampião (BM)
Avenida Vinte e Três, nº 162 – Centro

ÁREA 01
ZONA URBANA


Exercício 2025

EXERCÍCIO 2013

ESTRUTURAS ARQUITETÔNICAS E URBANÍSTICAS (BI)


FOTO	DESIGNAÇÃO ENDEREÇO	ÁREA	ATUALIZAÇÃO
	37. Fazenda Cachoeirinha Zona Rural	ÁREA 02 ZONA RURAL	
	38. Fazenda São Pedro Zona rural	ÁREA 02 ZONA RURAL	
	39. Sede Fazenda do Milagre Comunidade Quatis, Zona Rural	ÁREA 02 ZONA RURAL	Exercício 2026
	40. Capela Santos Reis Rodovia MG 427	ÁREA 02 ZONA RURAL	Exercício 2026

BENS MÓVEIS E INTEGRADOS (BM | BIN)

FOTO	DESIGNAÇÃO ENDEREÇO	ÁREA	ATUALIZAÇÃO
	41. Alambique Cachaça Caicana Comunidade Quatis, Fazenda Boa Esperança	ÁREA 02 ZONA RURAL	

	42. Túmulo Dr. Claudio Moreira de Almeida Cemitério Municipal	ÁREA 01 ZONA URBANA	Exercício 2023
	43. Conjunto de moveis de quarto Fazenda Cachoeirinha	ÁREA 02 ZONA RURAL	
	44. Baú Comunidade Quatis, Fazenda dos Milagres	ÁREA 02 ZONA RURAL	
	45. Penteadeira Comunidade Quatis, Fazenda dos Milagres	ÁREA 02 ZONA RURAL	Exercício 2026
	46. Carneiro hidráulico Fazenda Aprazível	ÁREA 02 ZONA RURAL	
	47. Cruzeiro Fazenda Buriti	ÁREA 02 ZONA RURAL	
	48. Imagem Nossa Senhora Aparecida Capela de Santos Reis, MG 427	ÁREA 02 ZONA RURAL	Exercício 2026
	49. Imagens de Santos Reis Capela de Santos Reis, MG 427	ÁREA 02 ZONA RURAL	Exercício 2026

CONJUNTOS PAISAGÍSTICOS (CP)

FOTO	DESIGNAÇÃO ENDEREÇO	ÁREA	ATUALIZAÇÃO
	50. Nascente Aprazível Fazenda Aprazível.	ÁREA 02 ZONA RURAL	

PATRIMÔNIO IMATERIAL (PI)

FOTO	DESIGNAÇÃO ENDEREÇO	ÁREA	ATUALIZAÇÃO
	51. Festa de Santos Reis Fazenda Aprazível.	ÁREA 02 ZONA RURAL	



EXERCÍCIO 2024

PATRIMÔNIO IMATERIAL (PI)


FOTO	DESIGNAÇÃO ENDEREÇO	ÁREA	ATUALIZAÇÃO
	52. Clube do Truco	ÁREA 01 ZONA URBANA	

EXERCÍCIO 2025

ESTRUTURAS ARQUITETÔNICAS E URBANÍSTICAS (BI)

FOTO	DESIGNAÇÃO ENDEREÇO	ÁREA	ATUALIZAÇÃO
	53. Casa de Velório “Vereadora Vilma Moreira Tosta Leppek” 53. Av. Vinte e Nove, 163, Água Comprida - MG, 38110-000	ÁREA 01 ZONA URBANA	
	54. Campo de Futebol “Cláudio Moreira de Almeida” R. Vinte, 65-255, Água Comprida - MG, 38110-000	ÁREA 01 ZONA URBANA	

CONJUNTOS PAISAGÍSTICOS (CP)




FOTO	DESIGNAÇÃO ENDEREÇO	ÁREA	ATUALIZAÇÃO
	55. Praça “Fidêncio Moreira Lopes” 54. Av. Vinte e Cinco, 82-162, Água Comprida - MG, 38110-000	ÁREA 01 ZONA URBANA	

4.4. REGISTROS DOCUMENTAIS

ESTRUTURAS ARQUITETÔNICAS E URBANÍSTICAS (BI)

FOTO	DESIGNAÇÃO ENDEREÇO	ÁREA	ÚLTIMA ATUALIZAÇÃO
	01 – Residência Avenida Vinte e Três, nº 162 – Centro (Demolida)	ÁREA 01 ZONA URBANA	Exercício 2026

BENS MÓVEIS E INTEGRADOS (BMI)

FOTO	DESIGNAÇÃO ENDEREÇO	ÁREA	ÚLTIMA ATUALIZAÇÃO
	1. Lampião (BM) Av. Vinte e Quatro, nº 161 – Centro (Bem deslocado do município)	ÁREA 01 ZONA URBANA	Exercício 2026
	2. Cabaça (BM) Avenida Vinte e Três, nº 162 – Centro (Bem deslocado do município)	ÁREA 01 ZONA URBANA	Exercício 2026
	3. Lanterna (BM) Avenida Vinte e Três, nº 162 – Centro (Bem deslocado do município)	ÁREA 01 ZONA URBANA	Exercício 2026
	4. Conjunto de Panela (BM) Avenida Vinte e Três, nº 162 – Centro (Bem deslocado do município)	ÁREA 01 ZONA URBANA	Exercício 2026



5. Descascador de Café (BM)
Avenida Vinte e Três, nº 162 – Centro
(Bem deslocado do município)

ÁREA 01
ZONA URBANA

Exercício 2026

4.5. PATRIMÔNIO ATUALIZADO NO PERÍODO DE AÇÃO E PRESERVAÇÃO

ESTRUTURAS ARQUITETÔNICAS E URBANÍSTICAS (BI)

FOTO	DESIGNAÇÃO ENDEREÇO	ÁREA
	01 - Residência Avenida Vinte e Três, nº 162 - Centro (Demolida)	ÁREA 01 ZONA URBANA
	02 - Edificação residencial, Fazenda Bálsamo Estrada da Melancia, s/n, 3km da zona urbana.	ÁREA 02 ZONA RURAL
	03 - Sede Fazenda do Milagre Comunidade Quatis, Zona Rural	ÁREA 02 ZONA RURAL
	04 - Capela Santos Reis Rodovia MG 427	ÁREA 02 ZONA RURAL

BENS MÓVEIS E INTEGRADOS (BMI)

FOTO	DESIGNAÇÃO ENDEREÇO	ÁREA
	05 - Lampião (BM) Av. Vinte e Quatro, nº 161 - Centro	ÁREA 01 ZONA URBANA
	06 - Cabaça (BM) Avenida Vinte e Três, nº 162 - Centro	ÁREA 01 ZONA URBANA

PREFEITURA MUNICIPAL DE
ÁGUA COMPRIDA-MG



07 - Lanterna (BM)
Avenida Vinte e Três, nº 162 – Centro

ÁREA 01
ZONA URBANA



08 - Conjunto de Panca (BM)
Avenida Vinte e Três, nº 162 - Centro

ÁREA 01
ZONA URBANA



09 - Descascador de Café (BM)
Avenida Vinte e Três, nº 162 – Centro

ÁREA 01
ZONA URBANA



10 - Baú
Comunidade Quatis, Fazenda dos Milagres

ÁREA 02
ZONA RURAL



11 - Penteadeira
Comunidade Quatis, Fazenda dos Milagres

ÁREA 02
ZONA RURAL



12 - Imagem Nossa Senhora Aparecida
Capela de Santos Reis, MG 427

ÁREA 02
ZONA RURAL



13 - Imagens de Santos Reis
Capela de Santos Reis, MG 427

ÁREA 02
ZONA RURAL

